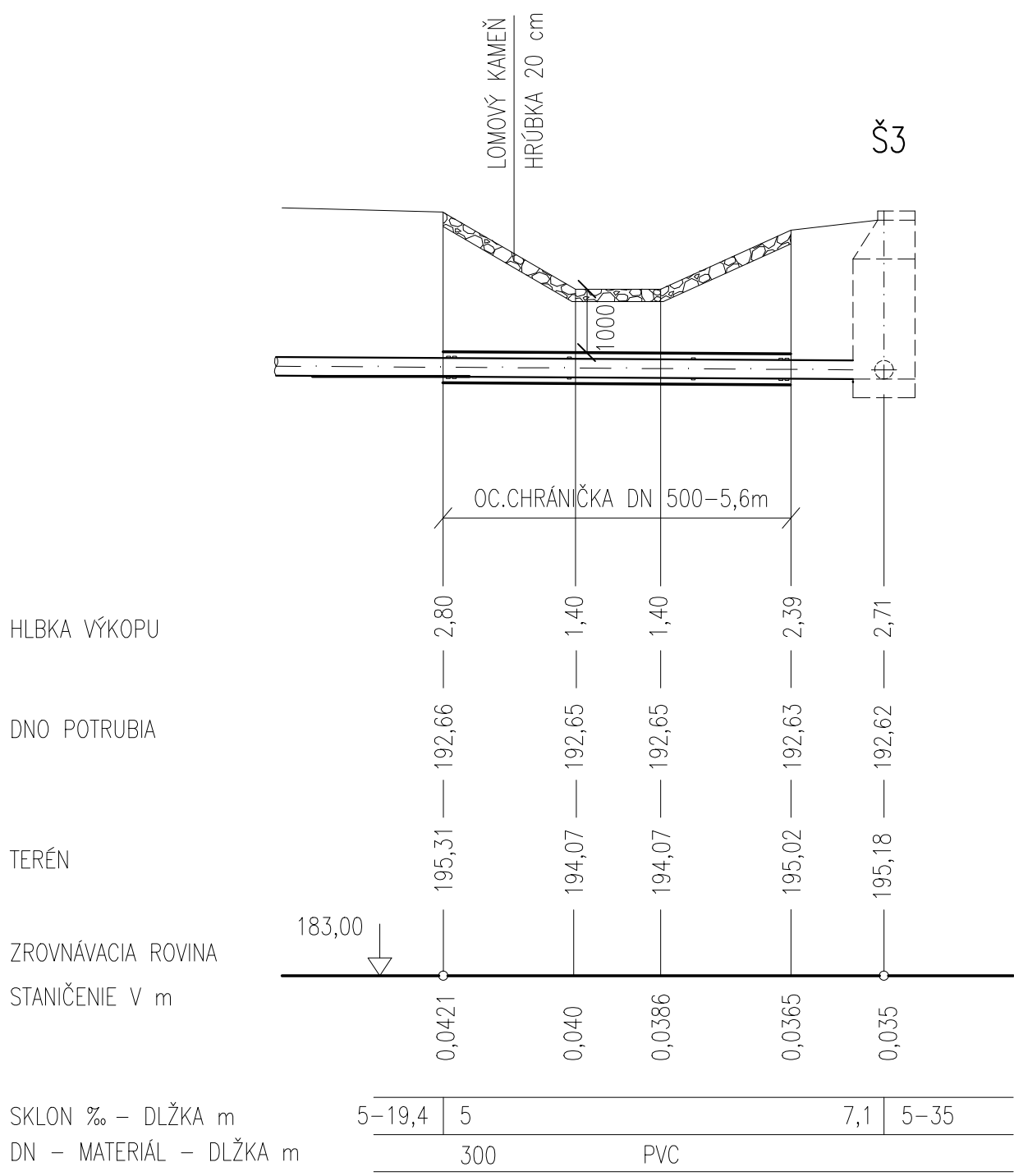


KRŽOVANIE GRAVITAČNEJ KANALIZÁCIE S POTOKOM

km 0,035 – 0,0421

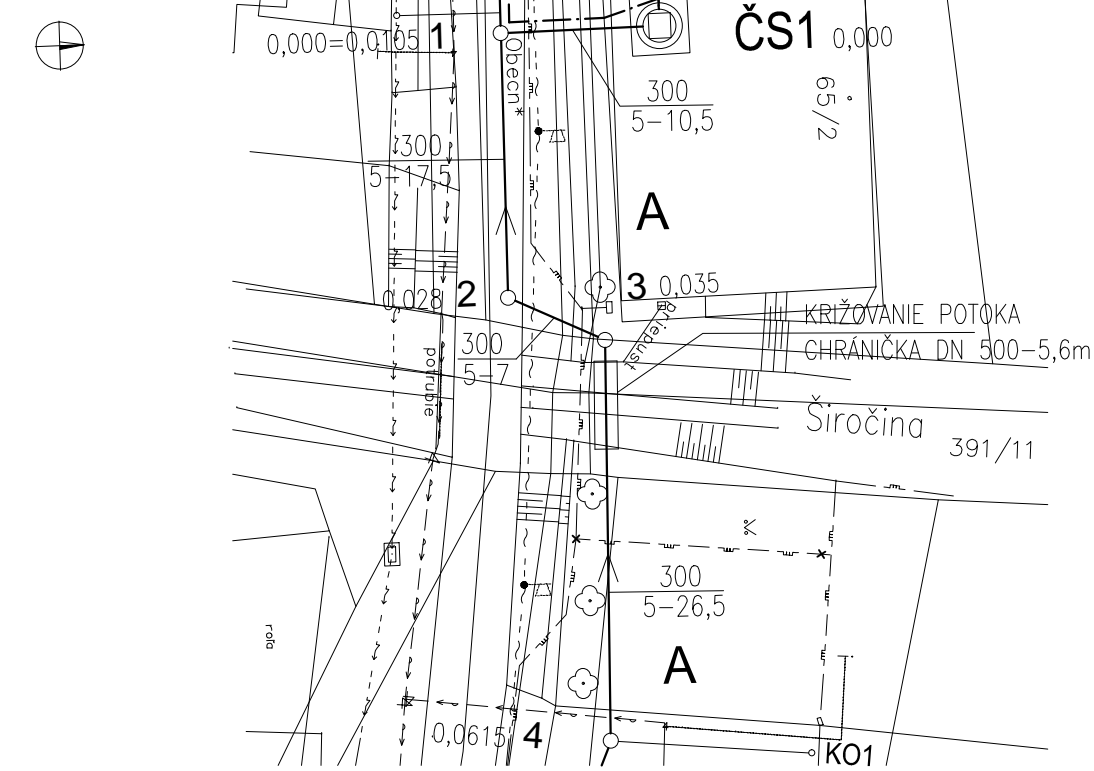
ÚZEMIE	OBCE	PRÍLEPY		
POVRCH	ÚZEMIA	ZELENÝ PÁS	MIESTNY POTOK – ŠIROČINA	ZELENÝ PÁS

REZ A–A'

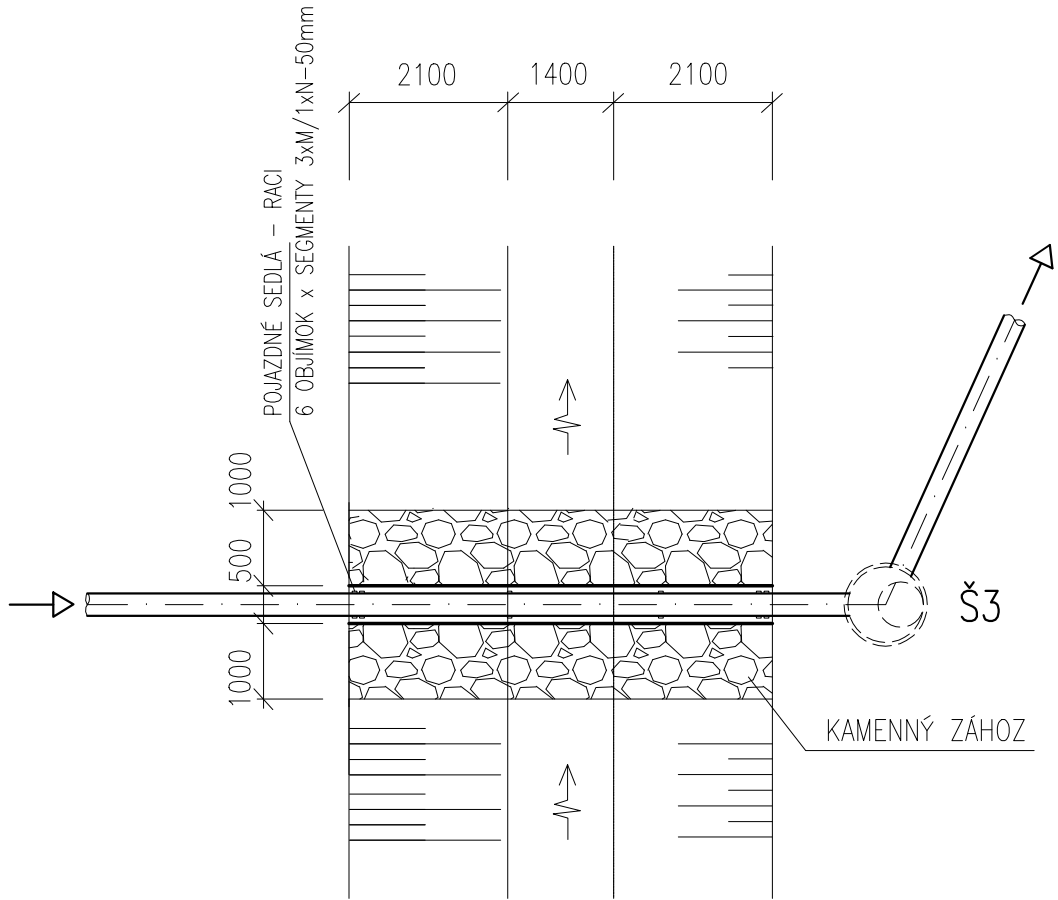


SITUÁCIA

M 1:500



PODORYS



VÝŠKOVÝ SYSTÉM : BALT PO VYROVNANÍ

VEDÚCI PROJEKCIE	ING. B.MALÍK		
PROJEKTANT STAVBY	HLAVATÁ	ZODP.PROJEKTANT	HLAVATÁ
KRESLIL	HLAVATÁ		
STAVEBNÍK	MESTO ZLATÉ MORAVCE		
MIESTO STAVBY	PRÍLEPY	Č.ZÁKAZKY	807-95/2018
NAZOV	PRÍLEPY - KANALIZÁCIA	FORMÁT	4A4
STAVBY		DÁTUM	08/2018
		MIERKA	1:100
OBJEKT	SO 01 - GRAVITAČNÁ KANALIZÁCIA SPLAŠKOVÁ	STUPEŇ	PS
OBSAH	KRÍŽOVANIE POTOKA - stoka A	ARCH.ČÍSLO	Č.VÝKRESU
ČASŤ			E.7